




Gemeinde Königshügel

Gemeinde Christiansholm

Legende:

-  Gering zersetzter Hochmoortorf, lokal in der obersten Schicht vererdet
-  FFH-Gebiet
-  Vogelschutzgebiet
-  Gewidmete Gewässer
-  Gemeindegrenze
-  Wege



Managementplan

**DE-1622-391 „Moore der Eider-Treene-Sorge-Niederung“
Teilgebiet Königsmoor West**

Karte 1
Übersicht über das FFH-Gebiet



Maßstab 1:10.000

Stand 31.01.2016



Bearbeitung:
Projektgruppe
NATURA 2000

Kartengrundlage: DGK5, ©LVermGeo-SH

fachlich: Precker

kartogr./GIS: Precker